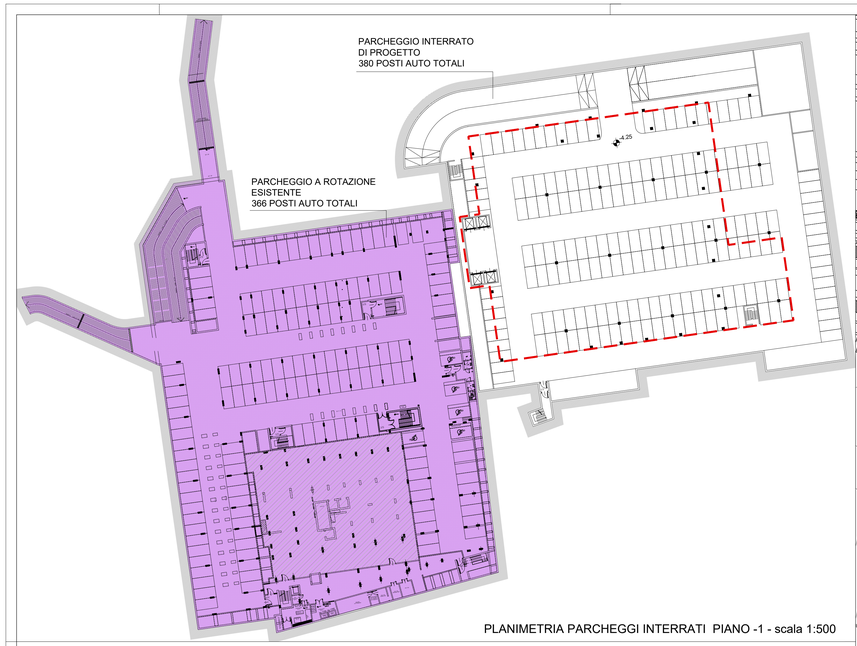

PLANIMETRIA PARCHEGGI INTERRATI PIANO -1 - scala 1:500

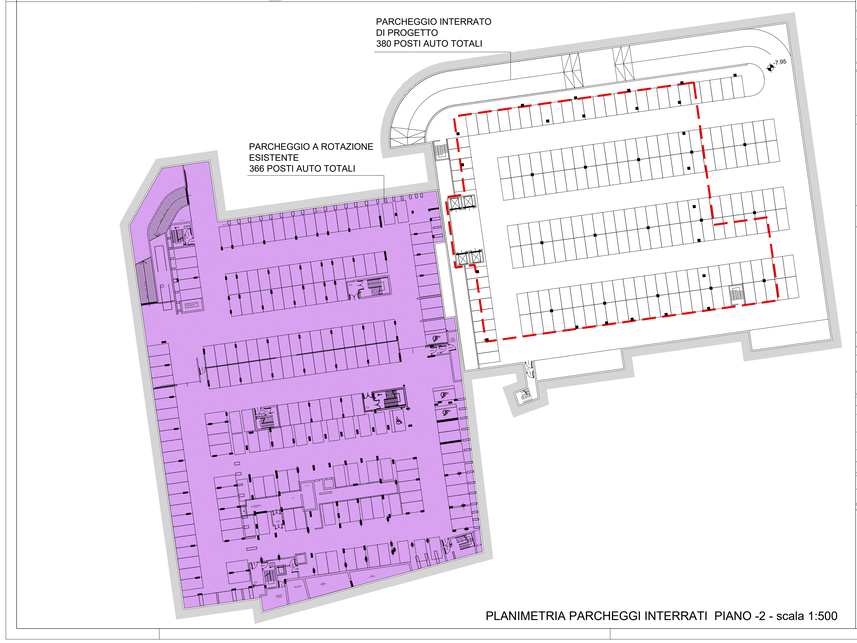

PLANIMETRIA PARCHEGGI INTERRATI PIANO -2 - scala 1:500

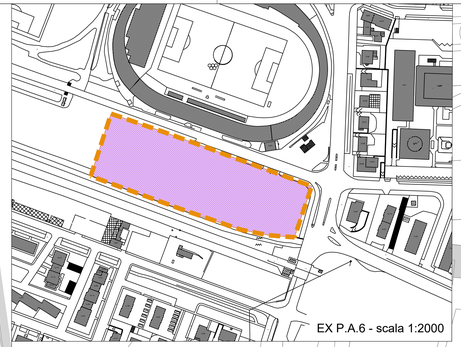

EX P.A.6 - scala 1:2000

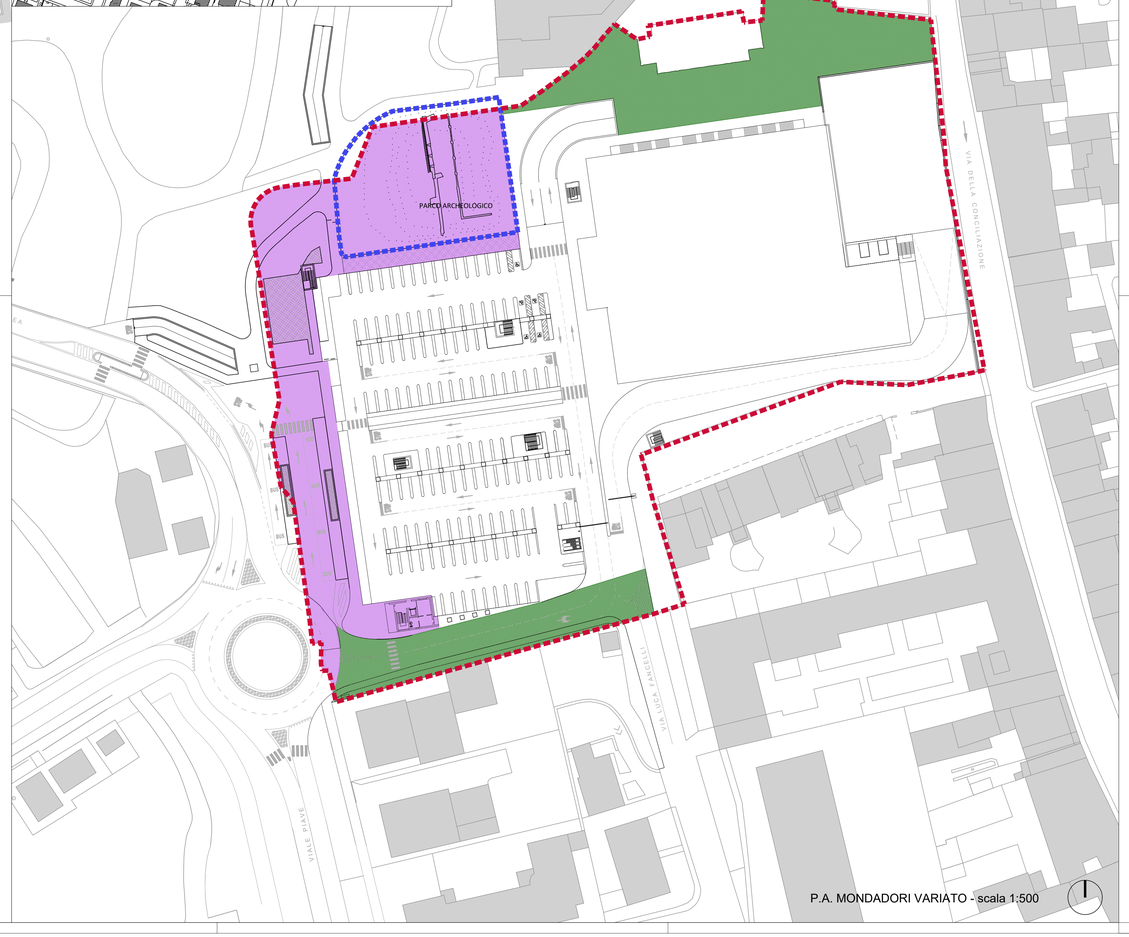

P.A. MONDADORI VARIATO - scala 1:500

- P.A. MONDADORI VARIATO
- EX P.A. 6
- PERIMETRO "PARCO ARCHEOLOGICO" SOGGETTO AD OBBLIGO DI MANUTENZIONE
- AREE SOGGETTE A CESSIONE
- AREE SOGGETTE AD USO PUBBLICO

PROGETTO

VARIANTE AL PIANO ATTUATIVO DI INTERESSE SOVRACOMUNALE "MONDADORI" IN VARIANTE AL P.G.T.

COMMITTENTE

ARDEA REAL ESTATE srl
Via Stretta, 181 - Brescia

REGIONE LOMBARDIA
PROVINCIA DI MANTOVA
COMUNE DI MANTOVA

OGGETTO

AVVIO DEL PROCEDIMENTO DI PIANO IN VARIANTE AL PGT E RELATIVA VAS

CONTENUTO

Aree soggette a cessione e a vincolo di uso pubblico

INDIRIZZO	COMUNE	PROVINCIA
Piazzale Arnoldo Mondadori	Mantova	Mantova

DATA EDIZIONE	DATA ULT. AGG.
17/01/2018	

SCALA
VARIE

ELABORATO
A.18

PROGETTAZIONE

STUDIO DI ARCHITETTURA
ARCHITETTO PAOLO VINCENZI
Corso Vittorio Emanuele II, 33 - 46100 Mantova

STUDIO TECNICO DI ARCHITETTURA E URBANISTICA
ARCHITETTO ROSOLINO PIGOZZI
Via Gradaro, 18 - 46100 Mantova

A TERMINI DI LEGGE IL PRESENTE DISEGNO E' DI PROPRIETA' DELLO STUDIO CHE NE VIETA LA CESSIONE E LA RIPRODUZIONE A TERZI SENZA LA PREVENTIVA AUTORIZZAZIONE